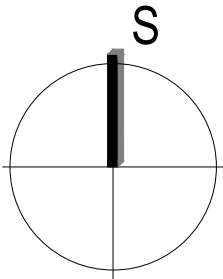
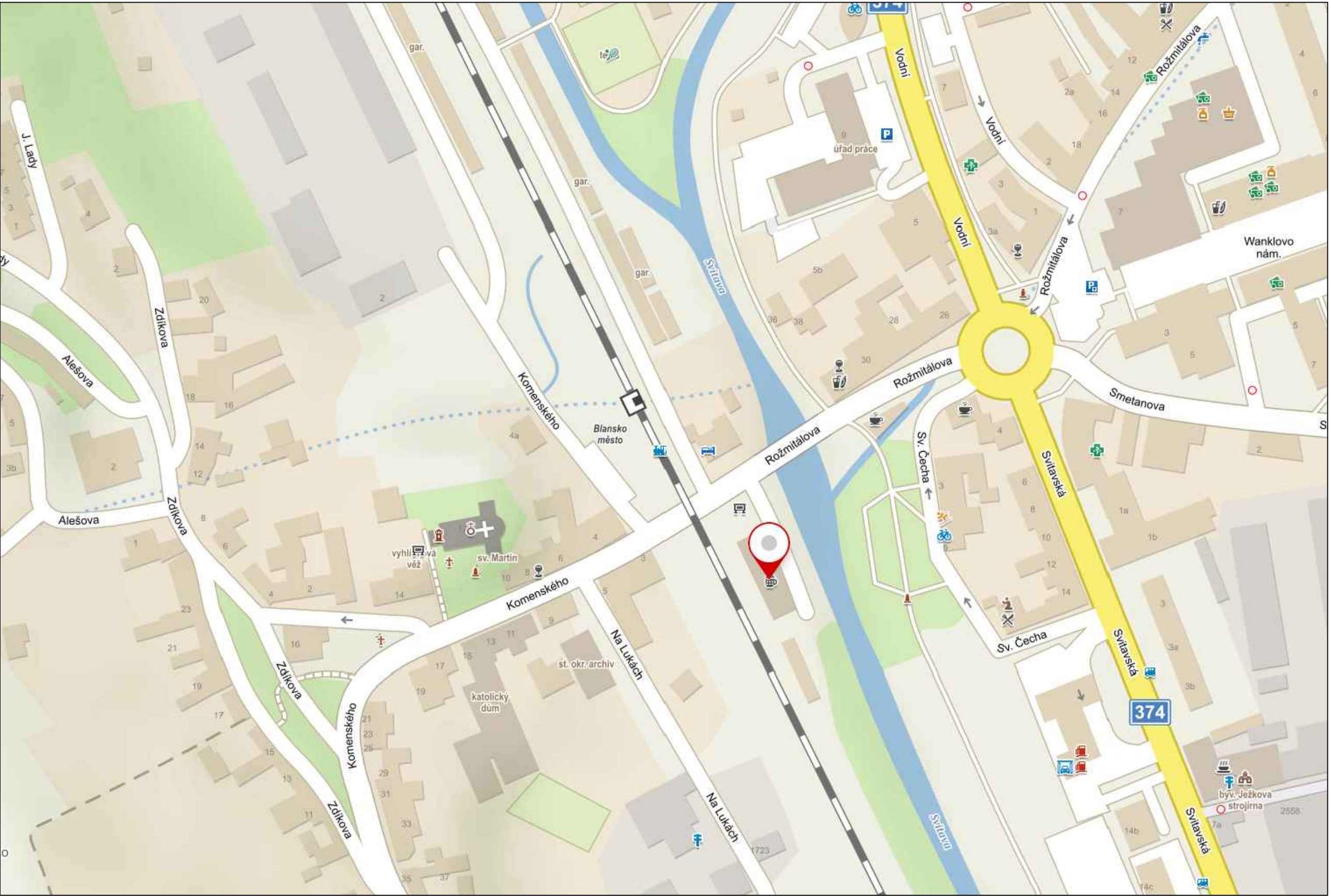



Situační výkres širších vztahů
M1:250



 <div>EVROPSKÁ UNIE Evropské strukturální a investiční fondy Operační program Doprava</div>		<div>Ministerstvo dopravy Státní fond dopravní infrastruktury</div> 	
Jiná ověření:		Paré:	
Orientační schéma: 		Razítko oprávněné osoby:	
Revize:		Datum:	
P01		11.6.2021	
Popis:		Kontroloval:	
Odevzdání dokumentace k připomínkám		Ing. XXX	
Stavebník/Investor:		Správa železnic, státní organizace	
Adresa:		Dlážděná 1003/7, 110 00 Praha 1	
Zástupce investora:		Stavební správa východ	
Adresa:		Nerudova 1, 779 00 Olomouc	
Zhotovitel díla:		SUDOP BRNO, spol. s r.o.	
Adresa:		Kounicova 26, 611 36 Brno	
Kontakt:		T: +420 972 625 804 E: sudop@sudop-brno.cz	
Zhotovitel objektu:		Dopravní projektování spol. s r.o.	
Adresa:		28. října 3388/111, 702 00 Ostrava	
Kontakt:		T: +420 595 155 011 E: ostrava@dopravniprojektovani.cz	
Hlavní projektant (HIP):		Ing. Radomír Hanák Ing. Petr Šramota	
Specialista:		Ing. Stanislav Kašpárek	
Název stavby/akce:		Zrušení přejezdu P6801 v km 179,826 trati Brno – C. Třebová a výstavba podchodu v zast. Blansko	
Označení investora:		E617-S-189/2021	
Označení zhotovitele:		21002-01-0822	
Název části:		Demolice	
Označení části:		D.2.2.5.1	
Název objektu/díle části:		T.Ú. BLANSKO - RÁJEC-JESTŘEBÍ, DEMOLICE OBJEKTU NA PARC. Č. ST. 1651	
Označení objektu/komplexu:		SO 11-78-01	
Název přílohy:		Situační výkres širších vztahů	
Číslo přílohy:		C.1	
Název díle části přílohy:		-	
Odpovědný projektant:		Zpracovatel přílohy:	
Ing. Martin Kubečka		Dominik Černý	
Kraj:		Měřítko:	
Jihomoravský		Formáty: 4 x A4	
Katastrální území:		TUDU:	
Blansko (581283)		2002	
Smluvní datum zpracování:		11.09.2021	
Označení investora:		Stupeň dokumentace:	
S 6 1 2 2 1 7 1 8 9		Část:	
D U S P		Objekt:	
D 2 2 5 1		Příloha:	
S O I I 7 8 0 1		Revize:	
X X X X X X X X		P 0 1	
Prostor pro další informace			